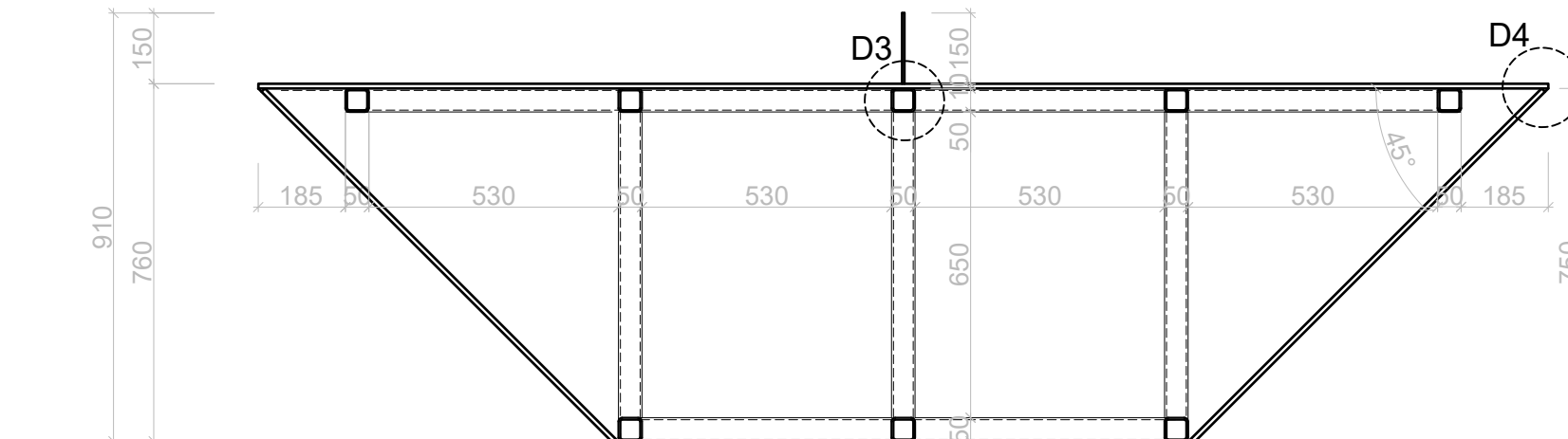
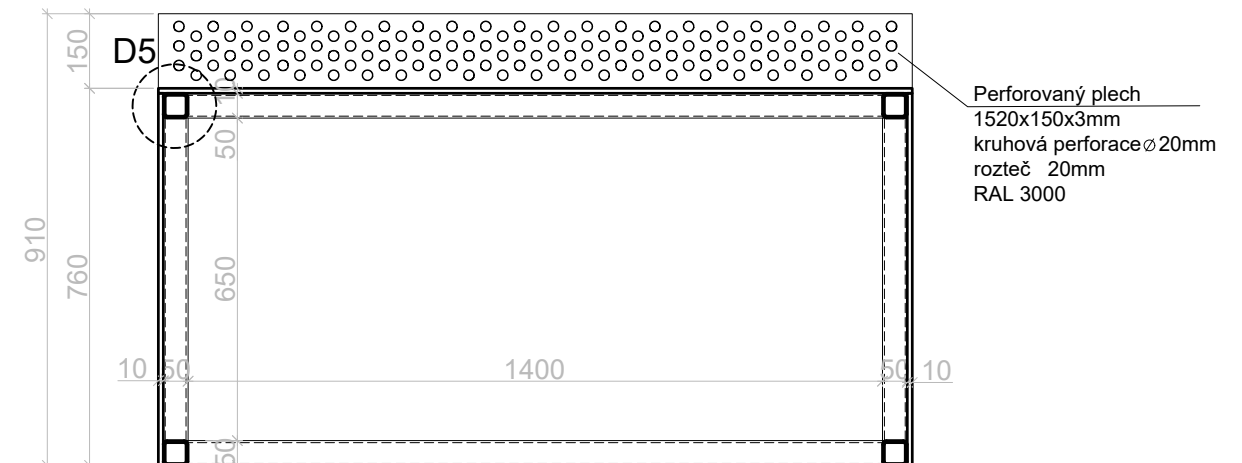


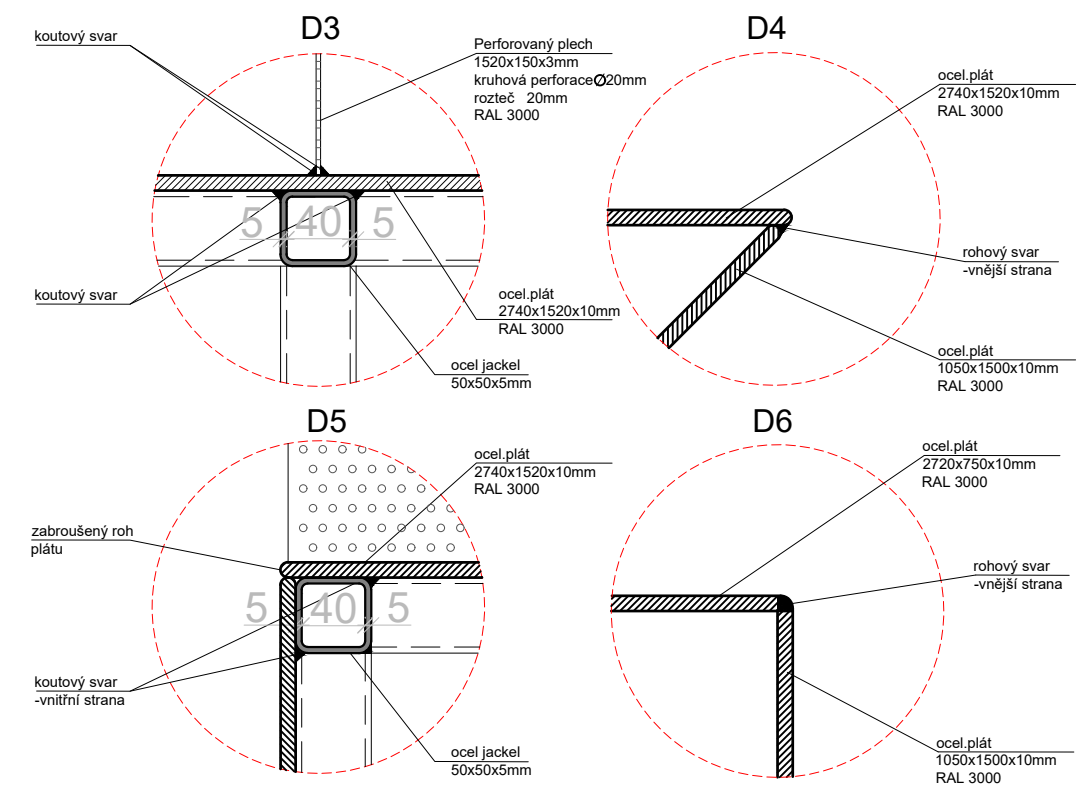
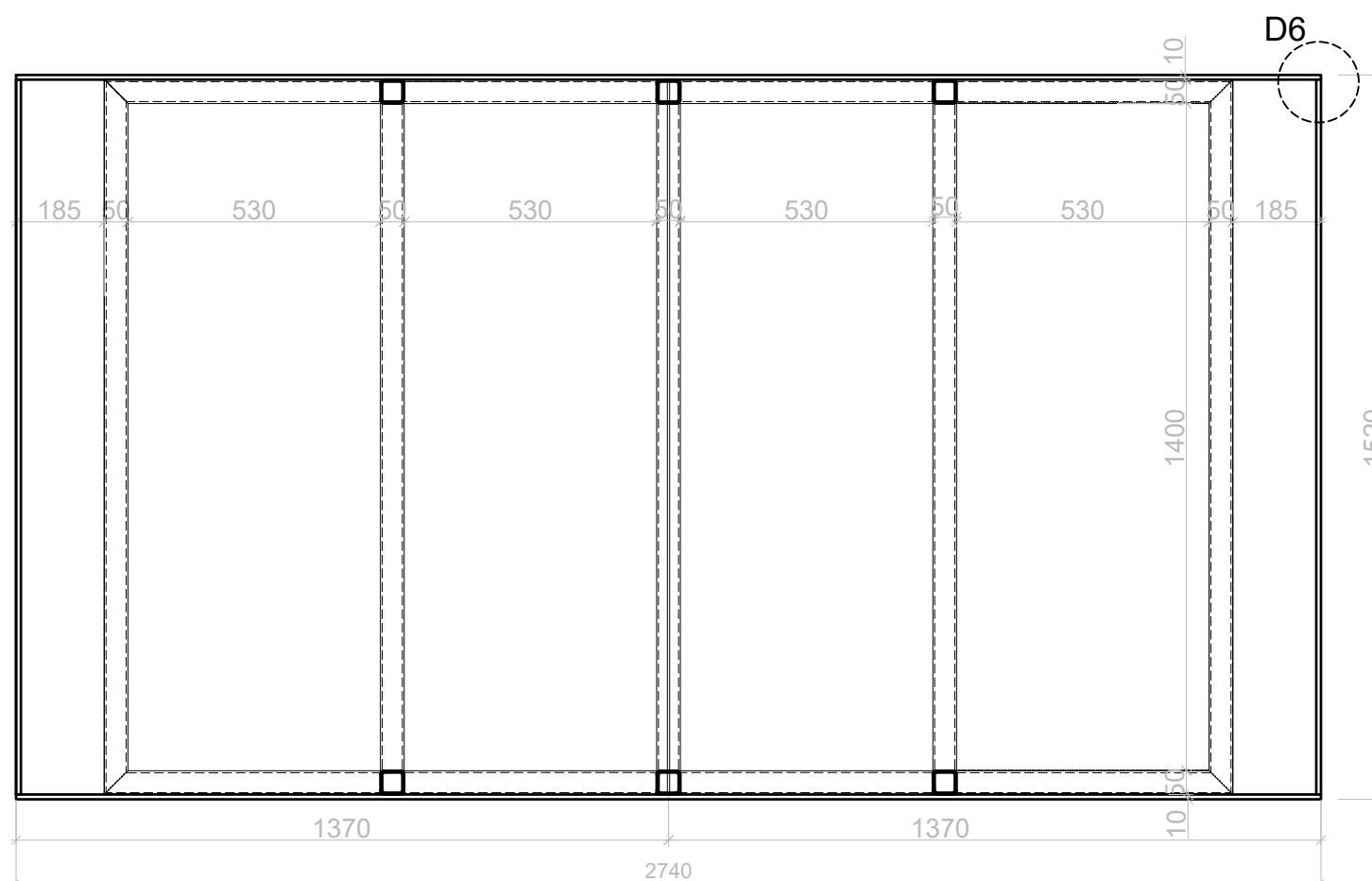
Řez podélný



Řez příčny



Pūdorys



POZNÁMKY

V zájmovém území se nachází podzemní vedení inženýrských sítí. Před zahájením zemních prací musí být provedeno přesné vytyčení těchto vedení.

Všechny použité materiály musí odpovídat českým normám, normám EU, technologickým, bezpečnostním, hygienickým a požárním předpisům.

Veškeré stavební práce musí probíhat v koordinaci se všemi souvisejícími projekty a jednotlivými profesemi. Případný nesoulad výkresových dokumentací je nutné konzultovat s architektem.

Rozměry je nutné ověřit na stavbě, případné změny musí být odsouhlaseny architektem a investorem. Před výrobou prvků je nutné ověřit veškeré rozměry stavebních konstrukcí.

Tyčové prvky jsou z oceli S235, pozinkované, RAL : 9005

Viditelné ocelové prvky pozinkované, RAL : 9005

Prvky musí splňovat normy ČSN EN 14974 (942844)
Vybavení pro uživatele kolečkových sportovních zařízení - Bezpečnostní požadavky a
zkušební metody

vizualizace jsou ilustrativní, přesné rozměry viz půdorys, řezy, detaily a technická
zpráva


$$\text{bpv} \pm 0.000 = 276,81 \text{ m.n.m}$$

U/U STUDIO

Kamenická 673/5, Praha 7
+420 724 819 859
info@uustudio.cz

investor

Městský úřad Česká Lípa

městský úřad Česká Lípa
nám. TGM č.p. 1,
470 36 Česká Lípa

stupeň	projekt
--------	---------

DPS Skatepark v ul. Purkyňova, Česká Lípa

část	název výkresu
------	---------------

D1.2 SO.10 - Piknikový stůl

revize vypracoval

- Ing. arch. Andrea Nováková

číslo výkresu	formát	měřítko	datum
---------------	--------	---------	-------

clasa / grupa	format	monitoare	data
D.1.2 - B.10.5	A3	1:15	08/2021